



**PRÉFET  
DU RHÔNE**

*Liberté  
Égalité  
Fraternité*

**Direction départementale  
des territoires**

**Arrêté préfectoral n° DDT\_SEN\_20220929\_B152 du 29 septembre 2022  
relatif à la mise en situation d'alerte renforcée sécheresse de l'ensemble des eaux superficielles de la  
circonscription départementale du Rhône à l'exception des bassins versants du territoire de l'Est  
lyonnais et du Gier mis en situation d'alerte sécheresse.**

Le Préfet de la Région Auvergne-Rhône-Alpes,  
Préfet de la Zone de défense et de sécurité sud-est,  
Préfet du Rhône,  
Officier de la Légion d'honneur,  
Commandeur de l'ordre national du Mérite,

**VU** le Code de l'Environnement et notamment ses articles L.211-3 et R.211-66,

**VU** le décret n°2004-374 du 29 avril 2004 modifié relatif aux pouvoirs du préfet, à l'organisation et à l'action des services de l'État dans les régions et les départements,

**VU** le décret du 24 octobre 2018 portant nomination de M. Pascal MAILHOS en qualité de préfet de la région Auvergne-Rhône-Alpes, préfet de la zone de défense et de sécurité Sud-Est, préfet du Rhône (hors classe),

**VU** le décret du 30 mars 2022 portant nomination de la préfète, secrétaire générale de la préfecture du Rhône, préfète déléguée pour l'égalité des chances auprès du préfet de la région Auvergne-Rhône-Alpes, préfet de la zone de défense et de sécurité Sud-Est, préfet du Rhône, Mme Vanina NICOLI,

**VU** l'arrêté interdépartemental cadre n° DDT\_SEN\_20220330\_B36 du 31 mars 2022 fixant le cadre des mesures de préservation de la ressource en eau en période d'étiage pour les cours d'eau et les nappes d'eaux souterraines du territoire de l'Est lyonnais,

**VU** l'arrêté cadre interdépartemental n°649 du 20 mai 2022 relatif à la gestion de la ressource en eau en période d'étiage sur l'axe Saône,

**VU** l'arrêté préfectoral cadre n° DDT\_SEN\_20220520\_B66 du 20 mai 2022 fixant le cadre des mesures de préservation de la ressource en eau en période de sécheresse du territoire intra-départemental du Rhône et de la métropole de Lyon,

**VU** l'arrêté préfectoral n° DDT\_SEN\_2022\_08\_09\_B1119 du 9 août 2022 relatif à la mise en situation de crise du territoire de l'axe Saône et de l'ensemble des eaux superficielles du département hors bassin versant du Gier et territoire de l'Est lyonnais placés en situation d'alerte renforcée,

**VU** les avis des membres des comités de gestion de la ressource en eau dans leur formation spécifique de suivi conjoncturel, consultés le 26 septembre 2022,

**CONSIDÉRANT** que la situation de la station de mesure et la coordination sur le territoire de l'axe Saône aval nécessitent un passage en alerte renforcée du secteur considéré (zone 2),

**CONSIDÉRANT** que la situation et les prévisions météorologiques permettent d’entrevoir une amélioration de la situation hydrologique des eaux superficielles de l’ensemble de la circonscription départementale du Rhône,

**CONSIDÉRANT** que le suivi des nappes indique une situation qui se stabilise mais reste majoritairement en vigilance, et donc que la situation des eaux souterraines instaurée par l’arrêté DDT\_SEN\_20220809\_B119 du 9 août 2022 doit être maintenue sur les territoires hors axe Saône (zones 5, 7, 8 et 9),

Sur proposition du directeur départemental des territoires du Rhône,

## **ARRÊTE**

### **Article 1 :**

L’arrêté DDT\_SEN\_20220809\_B119 du 9 août 2022 est abrogé.

### **Article 2 :**

Il est décidé de déclencher les situations suivantes :

Zone de gestion (annexe 1)	Situation pour les eaux souterraines	Situation pour les eaux superficielles et leur nappe d’accompagnement
Territoire intra-départemental du Rhône		
ZONE 1	<b>Non concernée</b>	<b>Alerte renforcée</b>
ZONE 3	<b>Non concernée</b>	<b>Alerte renforcée</b>
ZONE 4	<b>Non concernée</b>	<b>Alerte renforcée</b>
ZONE 5	<b>Vigilance</b>	<b>Alerte renforcée</b>
ZONE 6	<b>Non concernée</b>	<b>Alerte</b>
Territoire de l’Est lyonnais		
ZONE 7	<b>Vigilance</b>	<b>Alerte</b>
ZONE 8	<b>Vigilance</b>	<b>Alerte</b>
ZONE 9	<b>Vigilance</b>	<b>Alerte</b>
Territoire de l’axe Saône (Saône aval) – Situation unique pour les eaux superficielles et souterraines		
ZONE 2 – axe Saône	<b>Alerte renforcée</b>	

La liste des communes classées par zone de gestion est disponible en annexe 1. Les cartes de **délimitation** des zones de gestion sont annexées au présent arrêté (annexe 2).

## - Spécificités des territoires de l'Est lyonnais et intra-départemental

Les tableaux des mesures de restriction sur les territoires de l'Est lyonnais et intra-départemental à appliquer selon les niveaux de gravité sont disponibles en annexes 3 et 4.

Pour ces territoires, les mesures de restriction sur les usages domestiques des particuliers, des collectivités, des agriculteurs et des entreprises (tableau B – annexe 3) s'appliquent quelle que soit l'origine de l'eau. L'eau du Rhône, de la Saône, de leurs nappes d'accompagnement, les eaux de réseaux d'irrigation agricole et de réseaux d'eau potable ne font pas exception.

Pour chaque zone de gestion est indiqué un niveau de gravité (vigilance, alerte, alerte renforcée, crise) pour les eaux superficielles et un autre pour les eaux souterraines. Le plus restrictif des 2 niveaux de gravité fait référence pour les usages domestiques.

Zone de gestion (annexe 1)	Niveau de gravité appliqué pour les mesures de restriction sur les usages domestiques sur le département du Rhône hors territoire de l'axe Saône (tableau B – annexe 3)
Territoire intra-départemental	
ZONE 1	<b>Alerte renforcée</b>
ZONE 3	<b>Alerte renforcée</b>
ZONE 4	<b>Alerte renforcée</b>
ZONE 5	<b>Alerte renforcée</b>
ZONE 6	<b>Alerte</b>
Territoire de l'Est lyonnais	
ZONE 7	<b>Alerte</b>
ZONE 8	<b>Alerte</b>
ZONE 9	<b>Alerte</b>

Pour les communes de Beauvallon, Genas, Saint-Bonnet-de-Mure, Saint-Laurent-de-Mure, Saint-Priest et Vindry-sur-Turdine situées sur plusieurs zones de gestion, les mesures applicables en matière de restriction des usages dits domestiques sont celles de la zone avec les restrictions les plus élevées. Les mesures applicables en matière de restriction des usages non domestiques sont celles des zones où se situent les usages.

Pour les usages non domestiques, les mesures à appliquer dépendent de l'origine de l'eau prélevée

## - Spécificités du territoire de l'axe Saône

Sur ce territoire, les tableaux des mesures de restriction à appliquer selon les niveaux de gravité sont disponibles en annexe 5.

En application de l'article 7 de l'arrêté cadre interdépartemental n° 649 du 20 mai 2022 relatif à la gestion de la ressource en eau en période d'étiage sur l'axe Saône, les mesures de restrictions relatives aux activités agricoles sont celles applicables dans l'arrêté DDT20220330-835 du 31 mars 2022, reprises dans l'arrêté DDTSEN20220520 du 20 mai 2022 annexe 4.

### **Article 3** : Période d'application

Les dispositions du présent arrêté prennent fin le 31 octobre 2022.

#### **Article 4 : Publication**

Le présent arrêté est :

- adressé au maire de chaque commune concernée pour affichage en mairie,
- publié sur le site des services de l'État dans le Rhône et au recueil des actes administratifs du Rhône.

#### **Article 5 : Exécution**

La préfète, secrétaire générale, préfète déléguée pour l'égalité des chances, le directeur départemental des territoires, la directrice régionale de l'environnement, de l'aménagement et du logement, la directrice départementale de la protection des populations, le directeur général de l'agence régionale de santé, le directeur départemental de la sécurité publique, le colonel commandant le groupement de gendarmerie, le chef du service départemental du Rhône de l'office français pour la biodiversité, les maires des communes concernées sont chargés, chacun en ce qui le concerne, d'assurer l'exécution du présent arrêté.

**29 SEP. 2022**

Fait à Lyon, le

La préfète,  
Secrétaire générale,  
Préfète déléguée pour l'égalité des chances

Vanina NICOLI

#### **Délais et voies de recours :**

*Conformément à l'article R.421-1 du code de justice administrative, la présente décision peut faire l'objet d'un recours contentieux, dans le délai de deux mois à compter de sa notification, devant le tribunal administratif de Lyon (184, rue Duguesclin - 69 433 Lyon Cedex 03, ou sur l'application [www.telerecours.fr](http://www.telerecours.fr)). Elle peut également faire l'objet d'un recours gracieux auprès de Monsieur le Préfet du Rhône. Cette démarche interrompt le délai de recours contentieux, ce dernier devant être introduit dans le délai de deux mois suivant une décision implicite ou explicite de l'autorité compétente (le silence de l'administration pendant un délai de deux mois valant décision implicite de rejet).*

## Annexe 1 : Appartenance des communes aux zones de gestion

### 1. Territoire intra-départemental

Commune	Zone de gestion	INSEE
Affoux	ZONE 3	69001
Aigueperse	ZONE 1	69002
Alix	ZONE 1	69004
Amplepuis	ZONE 1	69006
Ampuis	ZONE 6	69007
Ancy	ZONE 3	69008
Aveize	ZONE 3	69014
Avenas	ZONE 1	69015
Azolette	ZONE 1	69016
Bagnols	ZONE 1	69017
Beaujeu	ZONE 1	69018
Beauvallon (Nord)	ZONE 5	69179
Beauvallon (Sud)	ZONE 6	69179
Belmont-d'Azergues	ZONE 1	69020
Bessenay	ZONE 3	69021
Bibost	ZONE 3	69022
Blacé	ZONE 1	69023
Brignais	ZONE 5	69027
Brindas	ZONE 5	69028
Brullioles	ZONE 3	69030
Brussieu	ZONE 3	69031
Bully	ZONE 3	69032
Cailloux-sur-Fontaines	ZONE 4	69033
Caluire-et-Cuire	ZONE 4	69034
Cenves	ZONE 1	69035
Cercié	ZONE 1	69036
Chabanière	ZONE 3	69228
Chambost-Allières	ZONE 1	69037

Commune	Zone de gestion	INSEE
Chambost-Longessaigne	ZONE 3	69038
Chamelet	ZONE 1	69039
Champagne-au-Mont-d'Or	ZONE 4	69040
Chaponost	ZONE 5	69043
Charbonnières-les-Bains	ZONE 5	69044
Charentay	ZONE 1	69045
Charly	ZONE 5	69046
Charnay	ZONE 1	69047
Châtillon	ZONE 1	69050
Chaussan	ZONE 5	69051
Chazay-d'Azergues	ZONE 1	69052
Chénelette	ZONE 1	69054
Chessy	ZONE 1	69056
Chevinay	ZONE 3	69057
Chiroubles	ZONE 1	69058
Civrieux-d'Azergues	ZONE 1	69059
Claveisolles	ZONE 1	69060
Cogny	ZONE 1	69061
Coise	ZONE 3	69062
Condrieu	ZONE 6	69064
Corcelles-en-Beaujolais	ZONE 1	69065
Cours	ZONE 1	69066
Courzieu	ZONE 3	69067
Craponne	ZONE 5	69069
Cublize	ZONE 1	69070
Dardilly	ZONE 4	69072
Denicé	ZONE 1	69074

## Annexe 1 : Appartenance des communes aux zones de gestion (suite)

Commune	Zone de gestion	INSEE
Deux-Grosne	ZONE 1	69135
Dième	ZONE 1	69075
Dommartin	ZONE 1	69076
Duerne	ZONE 3	69078
Échalas	ZONE 6	69080
Écully	ZONE 4	69081
Émeringes	ZONE 1	69082
Éveux	ZONE 3	69083
Fleurie	ZONE 1	69084
Fleurieux-sur-l'Arbresle	ZONE 3	69086
Fontaines-Saint-Martin	ZONE 4	69087
Francheville	ZONE 5	69089
Frontenas	ZONE 1	69090
Givors	ZONE 6	69091
Gleizé	ZONE 1	69092
Grandris	ZONE 1	69093
Grézieu-la-Varenne	ZONE 5	69094
Grézieu-le-Marché	ZONE 3	69095
Grigny	ZONE 5	69096
Haute-Rivoire	ZONE 3	69099
Irigny	ZONE 5	69100
Joux	ZONE 3	69102
Juliéas	ZONE 1	69103
Jullié	ZONE 1	69104
L'Arbresle	ZONE 3	69010
La Chapelle-sur-Coise	ZONE 3	69042
La Mulatière	ZONE 5	69142
La Tour-de-Salvagny	ZONE 5	69250
Lacenas	ZONE 1	69105
Lachassagne	ZONE 1	69106

Commune	Zone de gestion	INSEE
Lamure-sur-Azergues	ZONE 1	69107
Lancié	ZONE 1	69108
Lantignié	ZONE 1	69109
Larajasse	ZONE 3	69110
La Tour-de-Salvagny	ZONE 5	69250
Le Breuil	ZONE 1	69026
Légnay	ZONE 1	69111
Lentilly	ZONE 5	69112
Le Perréon	ZONE 1	69151
Les Ardillats	ZONE 1	69012
Les Haies	ZONE 6	69097
Les Halles	ZONE 3	69098
Les Sauvages	ZONE 1	69174
Létra	ZONE 1	69113
Limonest	ZONE 4	69116
Lissieu	ZONE 1	69117
Loire-sur-Rhône	ZONE 6	69118
Longes	ZONE 6	69119
Longessaigne	ZONE 3	69120
Lozanne	ZONE 1	69121
Lucenay	ZONE 1	69122
Lyon	ZONE 4	69123
Marchampt	ZONE 1	69124
Marcilly-d'Azergues	ZONE 1	69125
Marcy	ZONE 1	69126
Marcy-l'Étoile	ZONE 5	69127
Meaux-la-Montagne	ZONE 1	69130
Messimy	ZONE 5	69131
Meys	ZONE 3	69132
Millery	ZONE 5	69133
Moiré	ZONE 1	69134

## Annexe 1 : Appartenance des communes aux zones de gestion (suite)

Commune	Zone de gestion	INSEE
Montagny	ZONE 5	69136
Montanay	ZONE 4	69284
Montmelas-Saint-Sorlin	ZONE 1	69137
Montromant	ZONE 3	69138
Montrottier	ZONE 3	69139
Morancé	ZONE 1	69140
Mornant	ZONE 5	69141
Odenas	ZONE 1	69145
Orliénas	ZONE 5	69148
Oullins	ZONE 5	69149
Ouroux	ZONE 1	69150
Pierre-Bénite	ZONE 5	69152
Poleymieux-au-Mont-d'Or	ZONE 4	69153
Pollionnay	ZONE 5	69154
Pomeys	ZONE 3	69155
Pommiers	ZONE 1	69156
Porte-des-Pierres-Dorées	ZONE 1	69159
Poule-les-Écharmeaux	ZONE 1	69160
Propières	ZONE 1	69161
Quincié-en-Beaujolais	ZONE 1	69162
Ranchal	ZONE 1	69164
Régnié-Durette	ZONE 1	69165
Rillieux-la-Pape	ZONE 4	69286
Riverie	ZONE 3	69166
Rivolet	ZONE 1	69167
Ronno	ZONE 1	69169
Rontalon	ZONE 5	69170
Sain-Bel	ZONE 3	69171

Commune	Zone de gestion	INSEE
Saint-André-la-Côte	ZONE 3	69180
Saint-Appolinaire	ZONE 1	69181
Saint-Bonnet-des-Bruyères	ZONE 1	69182
Saint-Bonnet-le-Troncy	ZONE 1	69183
Saint-Clément-de-Vers	ZONE 1	69186
Saint-Clément-les-Places	ZONE 3	69187
Saint-Clément-sur-Valsonne	ZONE 1	69188
Saint-Cyr-au-Mont-d'Or	ZONE 4	69191
Saint-Cyr-le-Chatoux	ZONE 1	69192
Saint-Cyr-sur-le-Rhône	ZONE 6	69193
Saint-Didier-au-Mont-d'Or	ZONE 4	69194
Saint-Didier-sur-Beaujeu	ZONE 1	69196
Saint-Étienne-des-Oullières	ZONE 1	69197
Saint-Étienne-la-Varenne	ZONE 1	69198
Saint-Forgeux	ZONE 3	69200
Saint-Genis-l'Argentière	ZONE 3	69203
Saint-Genis-Laval	ZONE 5	69204
Saint-Genis-les-Ollières	ZONE 5	69205
Saint-Germain-Nuelles	ZONE 3	69208
Saint-Igny-de-Vers	ZONE 1	69209
Saint-Jean-des-Vignes	ZONE 1	69212
Saint-Jean-la-Bussière	ZONE 1	69214
Saint-Julien	ZONE 1	69215
Saint-Julien-sur-Bibost	ZONE 3	69216
Saint-Just-d'Avray	ZONE 1	69217

## Annexe 1 : Appartenance des communes aux zones de gestion (suite)

Commune	Zone de gestion	INSEE
Saint-Lager	ZONE 1	69218
Saint-Laurent-d'Agnay	ZONE 5	69219
Saint-Laurent-de-Chamousset	ZONE 3	69220
Saint-Marcel-l'Éclairé	ZONE 3	69225
Saint-Martin-en-Haut	ZONE 3	69227
Saint-Nizier-d'Azergues	ZONE 1	69229
Saint-Pierre-la-Palud	ZONE 3	69231
Saint-Romain-de-Popey	ZONE 3	69234
Saint-Romain-en-Gal	ZONE 6	69235
Saint-Romain-en-Gier	ZONE 6	69236
Saint-Symphorien-sur-Coise	ZONE 3	69238
Saint-Vérand	ZONE 1	69239
Saint-Vincent-de-Reins	ZONE 1	69240
Sainte-Catherine	ZONE 3	69184
Sainte-Colombe	ZONE 6	69189
Sainte-Consoce	ZONE 5	69190
Sainte-Foy-l'Argentière	ZONE 3	69201
Sainte-Foy-lès-Lyon	ZONE 5	69202
Sainte-Paule	ZONE 1	69230
Salles-Arbuissonnas-en-Beaujolais	ZONE 1	69172
Sarcey	ZONE 3	69173
Sathonay-Camp	ZONE 4	69292
Sathonay-Village	ZONE 4	69293
Savigny	ZONE 3	69175
Soucieu-en-Jarrest	ZONE 5	69176

Commune	Zone de gestion	INSEE
Sourcieux-les-Mines	ZONE 3	69177
Souzy	ZONE 3	69178
Taluyers	ZONE 5	69241
Tarare	ZONE 3	69243
Tassin-la-Demi-Lune	ZONE 5	69244
Ternand	ZONE 1	69245
Theizé	ZONE 1	69246
Thizy-les-Bourgs	ZONE 1	69248
Thurins	ZONE 5	69249
Trèves	ZONE 6	69252
Tupin-et-Semons	ZONE 6	69253
Val-d'Oingt	ZONE 1	69024
Valsonne	ZONE 1	69254
Vaugneray	ZONE 5	69255
Vaux-en-Beaujolais	ZONE 1	69257
Vauxrenard	ZONE 1	69258
Vernaison	ZONE 5	69260
Vernay	ZONE 1	69261
Villechenève	ZONE 3	69263
Ville-sur-Jarnioux	ZONE 1	69265
Villié-Morgon	ZONE 1	69267
Vindry-sur-Turdine (Nord)	ZONE 1	69157
Vindry-sur-Turdine (Sud)	ZONE 3	69157
Vourles	ZONE 5	69268
Yzeron	ZONE 5	69269



## Annexe 1 : Appartenance des communes aux zones de gestion (suite)

### 2. Territoire inter-départemental de l'Est lyonnais

Commune	Zone de gestion	INSEE
Bron	ZONE 8	69029
Chaponnay	ZONE 7	69270
Chassieu	ZONE 8	69271
Colombier-Saugnieu	ZONE 9	69299
Communay	ZONE 7	69272
Corbas	ZONE 7	69273
Décines-Charpieu	ZONE 8	69275
Feyzin	ZONE 7	69276
Genas (Est)	ZONE 9	69277
Genas (Ouest)	ZONE 8	69277
Janneyrias	ZONE 9	38197
Jonage	ZONE 9	69279
Heyrieux	ZONE 7	38189
Jons	ZONE 9	69280
Marennnes	ZONE 7	69281
Meyzieu	ZONE 9	69282
Mions	ZONE 7	69283
Pusignan	ZONE 9	69285
Saint-Bonnet-de-Mure (Centre)	ZONE 8	69287
Saint-Bonnet-de-Mure (Est)	ZONE 9	69287
Saint-Bonnet-de-Mure (Ouest)	ZONE 7	69287

Commune	Zone de gestion	INSEE
Saint-Fons	ZONE 7	69199
Saint-Laurent-de-Mure (Centre)	ZONE 8	69288
Saint-Laurent-de-Mure (Est)	ZONE 9	69288
Saint-Laurent-de-Mure (Ouest)	ZONE 7	69288
Saint-Pierre-de-Chandieu	ZONE 7	69289
Saint-Priest (Est)	ZONE 8	69290
Saint-Priest (Ouest)	ZONE 7	69290
Saint-Symphorien-d'Ozon	ZONE 7	69291
Sérézin-du-Rhône	ZONE 7	69294
Simandres	ZONE 7	69295
Solaize	ZONE 7	69296
Ternay	ZONE 7	69297
Toussieu	ZONE 7	69298
Vaulx-en-Velin	ZONE 8	69256
Vénissieux	ZONE 7	69259
Villette-d'Anton	ZONE 9	38557
Villeurbanne	ZONE 8	69266

Les communes de Janneyrias, Heyrieux et Villette-d'Anton ne sont pas concernées par le présent arrêté et appliquent les mesures de restrictions sécheresse indiquées par arrêté préfectoral de l'Isère.

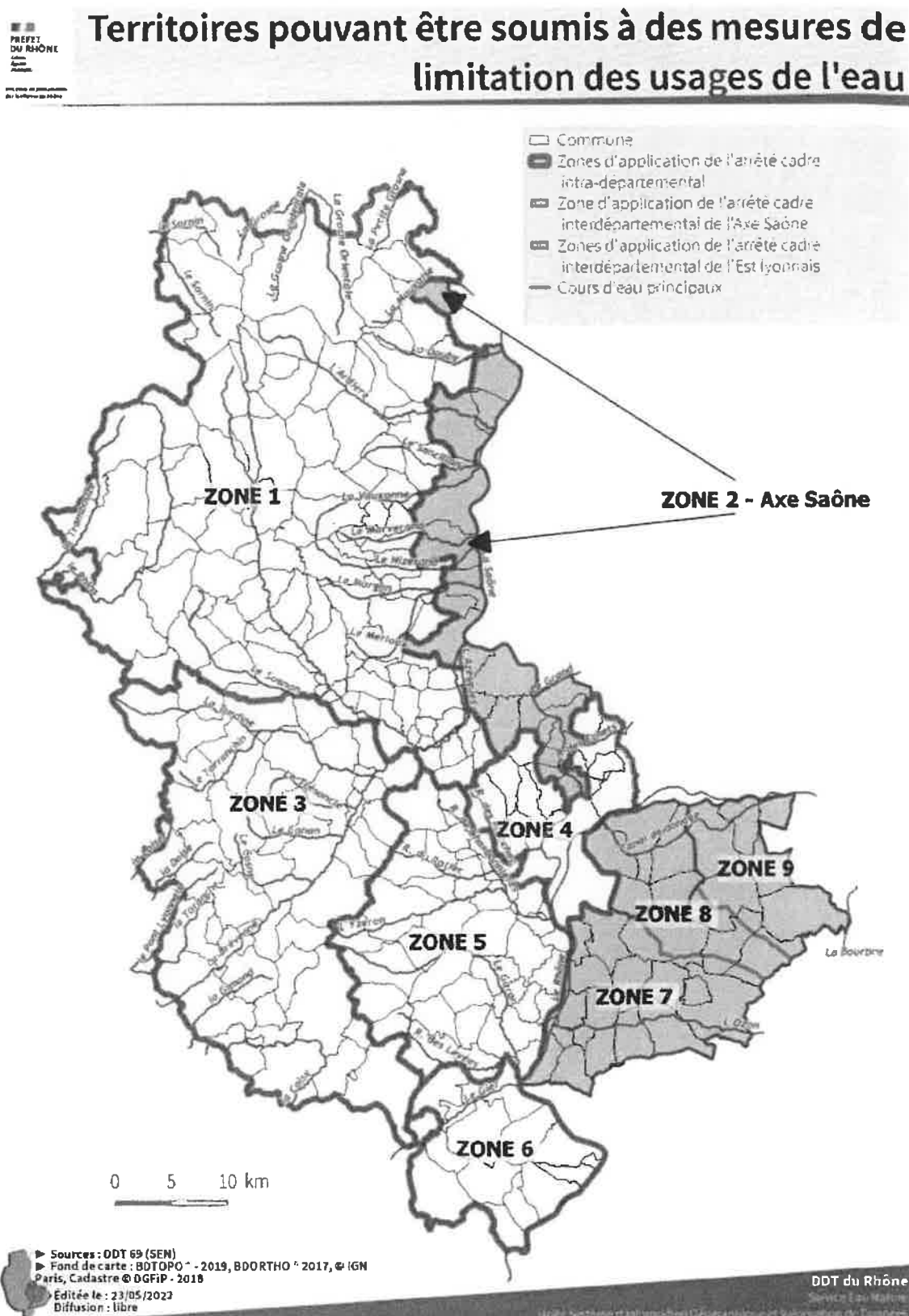
## Annexe 1 : Appartenance des communes aux zones de gestion (suite)

### 3. Communes rhodaniennes appartenant au territoire de l'axe Saône

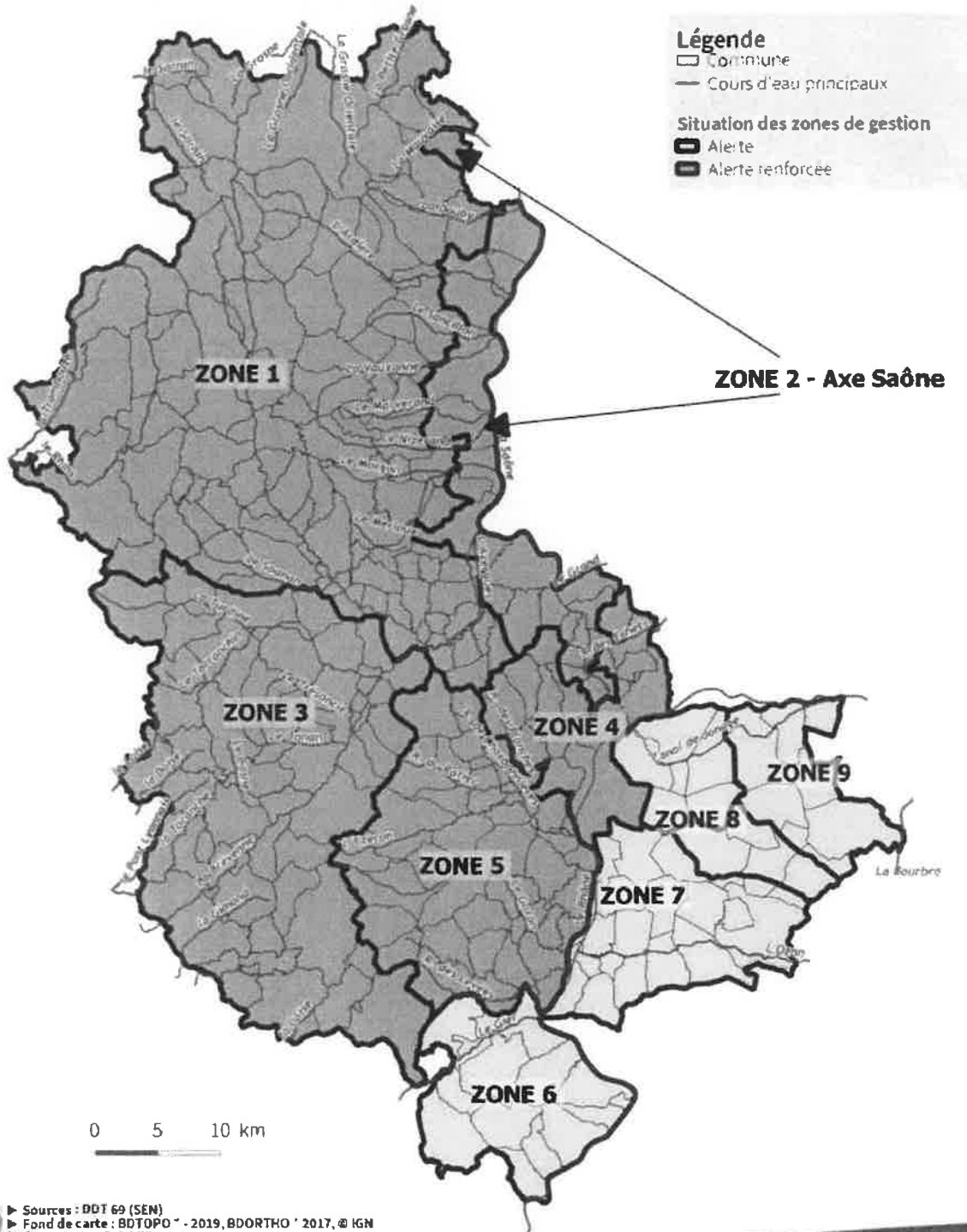
Commune	INSEE
Albigny-sur-Saône	69003
Ambérieux	69005
Anse	69009
Arnas	69013
Belleville-en-Beaujolais	69019
Chasselay	69049
Chénas	69053
Collonges-au-Mont-d'Or	69063
Couzon-au-Mont-d'Or	69068
Curis-au-Mont-d'Or	69071
Dracé	69077
Fleurieu-sur-Saône	69085
Fontaines-sur-Saône	69088

Commune	INSEE
Genay	69278
Les Chères	69055
Limas	69115
Neuville-sur-Saône	69143
Quincieux	69163
Rochetaillée-sur-Saône	69168
Saint-Georges-de-Reneins	69206
Saint-Germain-au-Mont-d'Or	69207
Saint-Romain-au-Mont-d'Or	69233
Taponas	69242
Villefranche-sur-Saône	69264

## Annexe 2 : Cartes de délimitation des zones de gestion



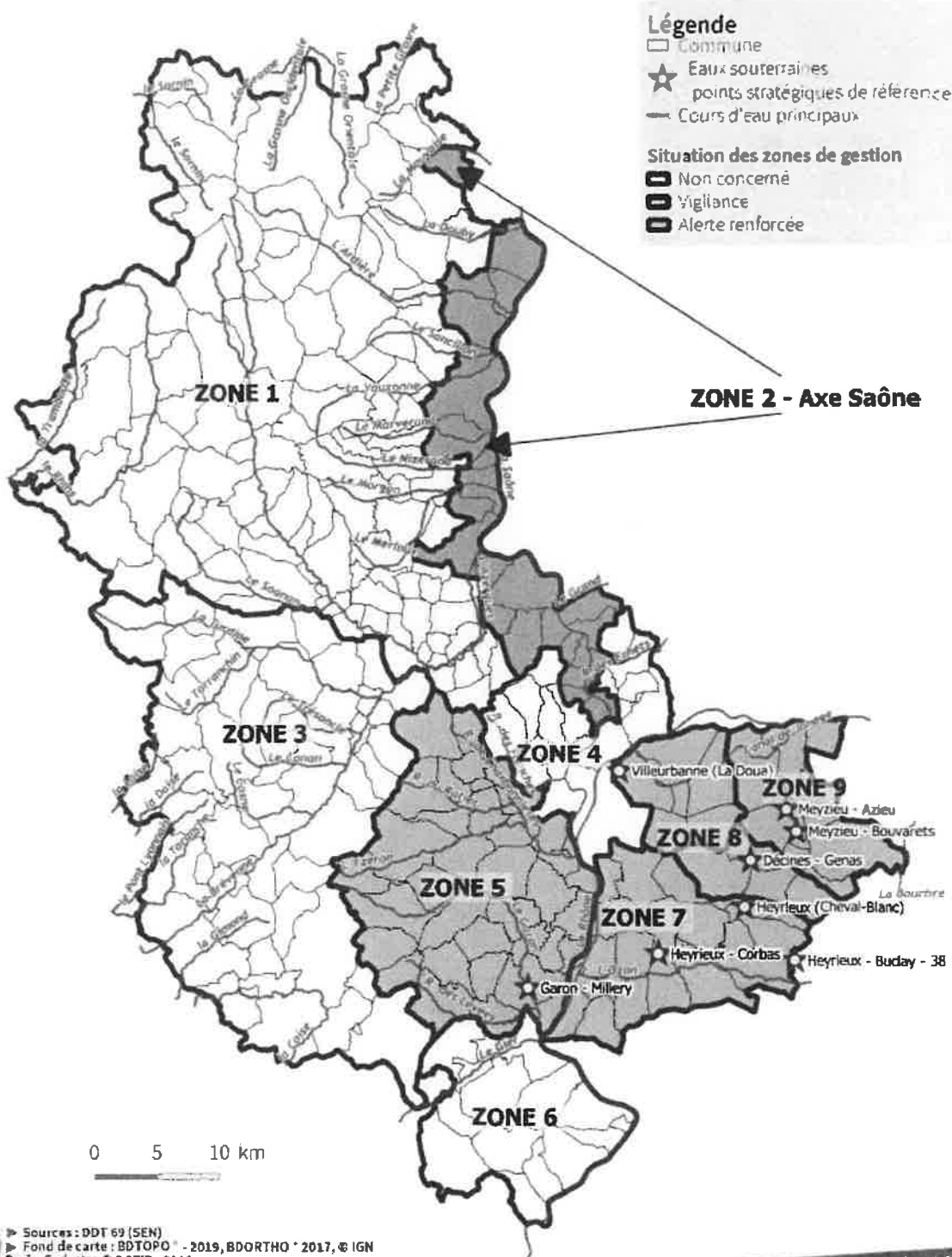
# Territoires concernés par les mesures de gestion des eaux superficielles



► Sources : DDT 69 (SEN)  
 ► Fond de carte : BDTOPO<sup>®</sup> - 2019, BDORTHO<sup>®</sup> 2017, © IGN  
 Paris, Cadastre © OGFIP - 2018  
 Édité le : 20/09/2022  
 Diffusion : libre

DDT du Rhône  
 Service Eau, Bessins  
 Unité Système d'Information Géographique et Valorisation de Données

# Territoires concernés par les mesures de gestion des eaux souterraines



## **Annexe 3 : Mesures de gestion et de limitation des usages adaptées à la situation de la ressource en eau**

### **Territoires intra-départemental et Est lyonnais**

Dans cette annexe, on entend par eaux superficielles les cours d'eau ou canaux alimentés par ces cours d'eau, les plans d'eau ainsi que les nappes d'accompagnement des cours d'eau et les sources.

La dénomination « plan d'eau » comprend les étangs, lacs, réserves, mares, boutasses, barrages...

Les usages de l'eau provenant des réseaux d'eau potable publics et privés sont prioritairement réservés à la satisfaction des besoins en alimentation d'eau potable et à la défense contre l'incendie. Conformément à l'article L. 2212-2 du code général des collectivités territoriales, il est de la responsabilité des maires de prendre les mesures nécessaires et de réglementer certains usages en fonction de l'évolution de la situation locale en matière d'approvisionnement en eau, dont l'objectif est de satisfaire prioritairement l'alimentation en eau potable.

La situation de vigilance déclenche des mesures de sensibilisation et d'information du public. Les citoyens sont incités aux économies volontaires pour tous les usages de l'eau.

**Il est demandé de mettre en œuvre un registre des prélèvements hebdomadaires pour les prélèvements dans les milieux concernant les usages non domestiques de plus de 1000m<sup>3</sup>/an.**

Les mesures de restriction sont détaillées par niveau de gravité dans les tableaux suivants.

Les initiales P-E-C-A dans les colonnes de droite des tableaux indiquent les usagers concernés.

P pour Particuliers

E pour Entreprises

C pour Collectivités et administrations

A pour Agriculteurs

Les mesures de restriction sur les usages domestiques des particuliers, des collectivités, des agriculteurs et des entreprises s'appliquent quelle que soit l'origine de l'eau. L'eau du Rhône, de la Saône, de leurs nappes d'accompagnement, les eaux de réseaux d'irrigation agricole et de réseaux d'eau potable ne font pas exception.

Pour chaque zone de gestion est indiqué un niveau de gravité (vigilance, alerte, alerte renforcée, crise) pour les eaux superficielles et un autre pour les eaux souterraines. Le plus restrictif des 2 niveaux de gravité fait référence.

Les mesures de restriction sur les usages non domestiques varient en fonction de l'origine de l'eau prélevée. Dans ce cas, un usager prélevant dans les eaux souterraines n'applique que les mesures liées au niveau de gravité (vigilance, alerte, alerte renforcée, crise) des eaux souterraines de sa zone de gestion. De même, un usager prélevant dans les eaux superficielles n'applique que les mesures liées au niveau de gravité des eaux superficielles de sa zone de gestion.

#### **Cas où les restrictions ne s'appliquent pas :**

Les restrictions d'usage suivantes ne s'appliquent pas lorsque la ressource est :

- de l'eau de pluie issue d'ouvrages de récupération d'eau de pluie tels que les citernes ou bassins de récupération des eaux issues du réseau d'eaux pluviales,
- de l'eau de plans d'eau conformes à la réglementation en vigueur et aux prescriptions qui leur sont imposées par leurs actes administratifs individuels (débit réservé notamment),
- de l'eau dite « recyclée », dont l'usage est validé par l'administration et dans la limite du respect des autres réglementations en vigueur, notamment sanitaires.

Les mesures de restriction ne s'appliquent pas dans le cadre de la sécurité publique (lutte contre l'incendie en particulier) ou des impératifs sanitaires.

**Tableau A : Tableau des mesures de portée générale**

Ressources	Usages	Mesures de limitation ou d'interdiction			P	E	C	A
		Alerte	Alerte Renforcée	Crise				
Eaux superficielles concernées	Circulation des animaux dans le lit des cours d'eau	Interdit			X	X	X	X
	Abreuvement des animaux	Pas de restriction ; L'abreuvement des animaux en bord de cours d'eau doit être assuré par des zones d'abreuvement aménagées.			X	X	X	X
	Travaux en cours d'eau avec acte administratif	Suivre les prescriptions de l'acte administratif			X	X	X	X
	Travaux en cours d'eau sans acte administratif, destinés aux prélèvements ou entraînant des rejets d'eaux polluées	Report des travaux sauf en situation : - d'assec total du cours d'eau, - de travaux pour des raisons de sécurité, - de travaux pour la restauration ou renaturation de cours d'eau.			X	X	X	X
Rejet des Stations de traitement des eaux usées	Signalement auprès des services de police de l'eau des opérations d'entretien et maintenance susceptibles de générer un rejet dépassant les normes autorisées Contrôles et autosurveillance renforcés	les opérations d'entretien et de maintenance susceptibles de générer un rejet dépassant les normes autorisées sont interdites et doivent être reportées			X			

**Tableau B : Niveaux de gravité à appliquer avec le présent arrêté concernant les usages domestiques des particuliers, collectivités, agriculteurs et entreprises**

Zone de gestion (annexe 1)	Niveau de gravité appliqué pour les mesures de restriction sur les usages domestiques
	<b>Territoire intra-départemental</b>
<b>ZONE 1</b>	<b>Alerte renforcée</b>
<b>ZONE 3</b>	<b>Alerte renforcée</b>
<b>ZONE 4</b>	<b>Alerte renforcée</b>
<b>ZONE 5</b>	<b>Alerte renforcée</b>
<b>ZONE 6</b>	<b>Alerte</b>
	<b>Territoire de l'Est lyonnais</b>
<b>ZONE 7</b>	<b>Alerte</b>
<b>ZONE 8</b>	<b>Alerte</b>
<b>ZONE 9</b>	<b>Alerte</b>



**Tableau B (1/3) : Tableau des mesures concernant les usages domestiques des particuliers, collectivités, agriculteurs et entreprises**

Ressources	Usages	Mesures de limitation ou d'interdiction				P	E	C	A
		Alerte	Alerte Renforcée	Crise					
		Alerte	Alerte Renforcée	Crise	Crise				
Toutes ressources concernées : Eaux superficielles ; Eaux souterraines ; Eau potable ; Eaux des réseaux d'irrigation agricole ; Eaux du Rhône et de la Saône et de leurs nappes d'accompagnement	Arrosage des espaces verts : pelouses, massifs fleuris, plantes en containers, pots, bacs (hors goutte-à-goutte en pleine terre ou pied-à-pied en pleine terre)	Interdit de 10h à 18h	Interdit			X	X	X	
	Arrosage des espaces verts en goutte-à-goutte en pleine terre ou pied-à-pied en pleine terre	Pas de restriction	Interdit de 10h à 18h	Interdit		X	X	X	
	Arrosage des potagers domestiques	Interdit de 10h à 18h	Interdit de 9h à 20h			X	X	X	
	Arrosage des plants culturels patrimoniaux labellisés et des jeunes plantations d'arbres/arbustes en pleine terre pendant les 3 premières années (cf. annexe 4)	Interdit de 12h à 18h				X	X	X	
Ressources non concernées : Eau issue des systèmes de recyclage ; Eau de pluie issue de récupérateur d'eau de pluie ; Eau des plans d'eau conformes à la réglementation en vigueur et aux prescriptions de leurs actes administratifs	Remplissage et vidange des piscines privées de plus de 1m3	Interdiction de remplissage sauf première mise en eau pour piscine de l'année N (chantier avant alerte) et remplissage complémentaire	Interdiction de remplissage sauf première mise en eau pour piscine de l'année N (chantier avant alerte) et remplissage complémentaire	Interdiction de remplissage et de remise à niveau		X	X	X	
	Remplissage et vidange des piscines publiques	Pas de restriction	vidange soumise à autorisation auprès de l'ARS	renouvellement, remplissage et vidange soumis à autorisation auprès de l'ARS		X			
	Lavage des véhicules (véhicules à obligation réglementaire sanitaire, technique et de sécurité non concernés)	Interdit hors station professionnelle	Interdit hors station professionnelle Seuls les lavages par lance « haute pression » sont autorisés	Interdit		X	X	X	
	Lavage des façades et toitures	Interdit, sauf impératif sanitaire ou de sécurité et réalisé par une entreprise de nettoyage professionnel				X	X	X	
	Lavage des voiries, trottoirs, surfaces imperméabilisées	Interdit ; sauf impératif sanitaire ou de sécurité sauf usage des balayeuses et du matériel haute-pression sur véhicule				X	X	X	

**Tableau B (2/3) : Tableau des mesures concernant les usages domestiques des particuliers, collectivités, agriculteurs et entreprises**

Ressources	Usages	Mesures de limitation ou d'interdiction			P	E	C	A
		Alerte	Alerte Renforcée	Crise				
Toutes ressources concernées ; Eaux superficielles ; Eaux souterraines ; Eau potable ; Eaux des réseaux d'irrigation agricole professionnelle ; Eaux du Rhône et de la Saône et de leurs nappes d'accompagnement	Alimentation des fontaines/lavoirs à circuit fermé	Autorisation de compléments d'eau pour besoins sanitaires			X	X	X	X
	Alimentation des fontaines/lavoirs sans arrêt technique possible	Interdiction de prélèvement sauf abreuvement des animaux			X		X	X
Eaux des réseaux d'irrigation agricole professionnelle ; Eaux du Rhône et de la Saône et de leurs nappes d'accompagnement	Alimentation des fontaines/lavoirs à circuit ouvert avec arrêt technique possible (brumisateurs compris)	Interdiction de remplissage des fontaines Interdiction de fonctionnement des brumisateurs sauf en cas de canicule niveau 3			X	X	X	X
	Arrosage terrains de sport (hors golf) publics et privés naturels ou artificiels	Interdit de 10h à 18h	Interdiction d'arroser sauf les nuits du lundi, mercredi, vendredi et samedi de 18h à 10h le lendemain	Interdit	X		X	X
Ressources non concernées : Eaux issues des systèmes de recyclage ; Eau de pluie issue de récupérateur d'eau de pluie ; Eau des plans d'eau conformes à la réglementation en vigueur et aux prescriptions de leurs actes administratifs	Arrosage des golfs (mesures accord cadre national 2019-2024)	Interdiction d'arrosage de 8h à 20h de façon à diminuer la consommation de 15 à 30 % sur le volume hebdomadaire Registre de prélèvements hebdomadaires à remplir jusqu'à la fin des mesures de restriction	Réduction des volumes hebdomadaires de 60 % par l'interdiction d'arroser les fairways à l'exception des greens et départs	Interdiction Les greens pourront toutefois être préservés sauf en cas de pénurie d'eau potable par un arrosage réduit au strict nécessaire entre 20h et 8h et qui ne pourra représenter plus de 30 % des volumes habituels	X		X	X
	Arrosage des pistes d'hippodromes et des aires d'évolution équestre	Interdiction d'arrosage de 10h à 18h	Interdiction d'arrosage de 10h à 20h OU réduction du volume hebdomadaire de 40 % à prouver en cas de contrôle	Interdit	X		X	X

**Tableau B (3/3) : Tableau des mesures concernant les usages domestiques des particuliers, collectivités, agriculteurs et entreprises**

Ressources	Usages	Mesures de limitation ou d'interdiction							
		Alerte	Alerte Renforcée	Crise	Adaptations (cf. annexe 4)	P	E	C	A
Toutes ressources concernées ; Eaux superficielles ; Eaux souterraines ; Eau potable ; Eaux des réseaux d'irrigation agricole professionnelle ; Eaux du Rhône et de la Saône et de leurs nappes d'accompagnement	dispositifs de prélèvements (sous pression et gravitaire) en cours d'eau et sa nappe d'accompagnement pour les usages liés aux activités domestiques des particuliers, entreprises et collectivités	Retrait des dispositifs de prélèvements sous pression des lits des cours d'eau, arrêt de l'usage du forage dans la nappe d'accompagnement et obturation/fermeture des dispositifs gravitaires				X	X	X	X
Ressources non concernées : Eaux issues des systèmes de recyclage ; Eau de pluie issue de récupérateur d'eau de pluie ; Eau des plans d'eau conformes à la réglementation en vigueur et aux prescriptions de leurs actes administratifs	Prélèvements pour usage de géothermie sans réinjection dans la nappe	Interdit				X	X	X	X
Eaux superficielles concernées	Alimentation de plan d'eau en travers de cours d'eau	Le débit naturel entrant doit être intégralement restitué à l'aval de la retenue.				X	X	X	X
	Alimentation de plan d'eau en dérivation de cours d'eau	Interdit. A défaut d'équipement de fermeture de l'alimentation, le débit naturel entrant doit être intégralement restitué à l'aval de la retenue.				X	X	X	X
	Vidange de plan d'eau	Interdit				X	X	X	X
	Prélèvement à usage domestique dans les plans d'eau en travers ou en dérivation de cours d'eau	Interdit				X	X	X	X

Tableau C (1/2) : Tableau des mesures concernant les usages non domestiques

Ressources	Usages	Mesures de limitation ou d'interdiction				P	E	C	A
		Alerte	Alerte Renforcée	Crise	Adaptations				
Ressources concernées : Eaux superficielles ; Eaux souterraines ; Eaux des réseaux d'irrigation agricole professionnelle ;	<b>Généralités :</b> Mise en œuvre à partir de la situation de vigilance d'un registre de prélèvement hebdomadaire pour les prélèvements dans les milieux quel que soit l'usage non domestique de plus de 1000m <sup>3</sup> /an  Alimentation des usages process des ICPE	Les mesures de restrictions sécheresse sont applicables au ICPE sauf : - activités disposant d'un arrêté préfectoral fixant des dispositions particulières quantitatives de restriction sécheresse, - les cas des prélèvements déjà réduits au minimum selon le secteur d'activité à prouver en cas de contrôle. Dans ce cas, un document spécifique comportant les éléments justificatifs utiles est mis à la disposition de l'inspection des installations classées.	Réduction des prélèvements nets de 25 % par rapport à la moyenne hebdomadaire	Réduction des prélèvements nets de 50 % par rapport à la moyenne hebdomadaire	Suspension des usages non prioritaires (hors santé, salubrité, sécurité civile, alimentation en eau potable et abreuvement des animaux) dans des conditions compatibles avec la sécurité du site et de l'outil de production.	X	X	X	X
						X	X	X	X
Ressources concernées : Eaux issues des systèmes de recyclage ; Eau de pluie issue de récupérateur d'eau de pluie ; Eau des plans d'eau conformes à la réglementation en vigueur et aux leurs prescriptions administratifs ; Eaux du Rhône et de la Saône et de leurs nappes d'accompagnement ; Eau potable	Alimentation des usages process hors ICPE (consommations industrielles, artisanales et commerciales de plus de 1000m <sup>3</sup> /an concernées)	Les opérations exceptionnelles fortement consommatrices d'eau doivent être reportées.				X	X		X

**Tableau C (2/2) : Tableau des mesures concernant les usages non domestiques**

Ressources	Usages	Mesures de limitation ou d'interdiction					C	A
		Alerte	Alerte Renforcée	Crise	Adaptations (cf. annexe 4)	P		
Ressources concernées : Eaux superficielles	Alimentation de plan d'eau en dérivation de cours d'eau	Interdit. A défaut d'équipement de fermeture de l'alimentation, le débit naturel entrant doit être intégralement restitué à l'aval de la retenue.				Les plans d'eau sous acte administratif depuis mars 1993 doivent suivre les conditions d'obtention de leur acte en termes de remplissage et de vidange.	X	X
	Vidange de plan d'eau	Interdit					X	X
Ressources concernées : Eaux superficielles ; Eaux souterraines ; Eaux des réseaux d'irrigation agricole professionnelle ; Ressources concernées : non	Prélèvement à usage non domestique dans les plans d'eau en travers de cours d'eau (quel que soit le mode d'irrigation)	Réduction du volume hebdomadaire de 25 % OU interdiction d'irriguer entre 11h et 18h	Réduction du volume hebdomadaire de 50 % OU interdiction d'irriguer entre 9h et 20h	Interdiction de prélèvement et d'irrigation			X	X
	Irrigation par aspersion des cultures <sup>1</sup>	Réduction du volume hebdomadaire de 25 % OU interdiction d'irriguer entre 11h et 18h	Réduction du volume hebdomadaire de 50 % OU interdiction d'irriguer entre 9h et 20h	Interdiction de prélèvement et d'irrigation			X	X
Eau de pluie issue de récupérateur d'eau de pluie ; Eau des plans d'eau conformes à la réglementation en vigueur et aux prescriptions de leurs actes administratifs ; Eaux du Rhône et de la Saône et de leurs nappes d'accompagnement ; Eau potable	Micro-irrigation des cultures (goutte à goutte, brumisation, micro-jets, micro-diffuseur sur chariots d'irrigation hors sol, micro-aspersion sous frondaison par exemple) (hors plan d'eau en travers de cours d'eau) <sup>1</sup>	Pas de restriction	Réduction du volume hebdomadaire de 15 % OU interdiction d'irriguer entre 11h et 15h	Réduction du volume hebdomadaire de 25 % OU interdiction d'irriguer entre 11h et 18h			X	X
	Irrigation des CIVE	Réduction du volume hebdomadaire de 50 % OU interdiction d'irriguer entre 9h et 20h	Interdit				X	X

<sup>1</sup> A titre exceptionnel en 2022, l'irrigation par aspersion des semis et repiquages pratiquée dans le cadre du maraîchage doit se rapporter aux limitations de l'usage « micro-irrigation des cultures »

## **Annexe 4 : Conditions d'adaptation des mesures de restriction Territoires intra-départemental et Est lyonnais**

### **1. Les grands principes**

Le préfet peut, à titre exceptionnel, à la demande d'un usager ou d'un nombre limité d'usagers (gestionnaires d'ouvrages structurants, usage de l'eau dans le cadre d'un événement exceptionnel, etc.), adapter les mesures de restriction s'appliquant à son usage, dans les conditions définies ci-dessous. Cette décision est alors notifiée à l'intéressé et publiée sur le site internet des services de l'État dans le département du Rhône et au recueil des actes administratifs.

Quel que soit l'usage, ces mesures d'adaptation sont restreintes afin de limiter l'impact attendu des mesures de restriction.

Les demandes adressées à l'administration devront pouvoir justifier des conséquences des restrictions en cours sur leur usage. Par ailleurs, la demande s'accompagnera a minima de :

- l'explicitation de l'usage concerné,
- la ressource utilisée,
- une estimation du volume hebdomadaire nécessaire ainsi que les dates et heures de prélèvement en jeu.

Cette annexe précise les conditions d'obtention de l'adaptation des mesures et les éléments attendus dans les demandes à soumettre à l'administration. Cette annexe est indicative et l'administration peut demander d'autres éléments conditionnant la demande de mesures exceptionnelles.

La validation de conditions adaptées n'est pas rétroactive et ne peut être opposée aux conséquences d'un contrôle antérieur à la date de validation.

L'annexe 3 précise dans la colonne « adaptation » du tableau des restrictions d'usage, les principaux usages pour lesquels l'administration a identifié des possibilités d'adaptation sur demande des usagers ou sur justificatifs en cas de contrôle.

### **2. Les ressources dérogatoires quel que soit l'usage**

L'annexe 3 identifie trois ressources dérogatoires :

- l'eau de pluie issue d'ouvrages de récupération d'eau de pluie tels que les citernes ou bassins de récupération des eaux issues du réseau d'eaux pluviales.  
Pour l'usage de cette ressource aucune demande particulière n'est à soumettre à l'administration. En cas de contrôle, l'usager est tenu de justifier qu'il s'agit bien d'un usage d'eau de pluie récupérée et stockée.
- l'eau d'un plan d'eau conforme à la réglementation en vigueur et aux prescriptions qui lui sont imposées par ses actes administratifs individuels (débit réservé notamment).  
Il est de la responsabilité du propriétaire de l'ouvrage d'assurer la conformité de l'ouvrage par rapport à la réglementation en vigueur et aux prescriptions des actes administratifs individuels liés à l'ouvrage. Pour l'usage de cette ressource, aucune demande particulière n'est à soumettre à l'administration. En cas de contrôle, l'usager est tenu de justifier de la conformité de l'ouvrage.
- l'eau dite « recyclée », dont l'usage est validé par l'administration et dans la limite du respect des autres réglementations en vigueur, notamment sanitaires.  
L'eau dite « recyclée » recouvre une grande variété de ressources. Pour l'usage de ces ressources, une demande particulière est à soumettre à l'administration. Dans cette demande devront être précisés la nature de la ressource, une justification du caractère « recyclé » de cette ressource, les usages concernés, et une estimation des volumes disponibles et utilisés.  
Une validation du caractère dérogatoire de cette ressource au titre de la réglementation sur la sécheresse ne prévaut pas du respect des autres réglementations en vigueur notamment

sanitaires. Il est de la responsabilité du demandeur de s'assurer du respect de ces autres réglementations.

### **3. Adaptations des mesures de restriction pour l'arrosage des espaces verts**

L'annexe 3 identifie quatre cas pouvant mener à des adaptations des mesures de restriction.

#### **L'arrosage des plants culturels patrimoniaux**

Seuls les espaces verts ou plants bénéficiant d'un titre ou label de protection juridique peuvent bénéficier de cette dérogation.

Il s'agit des arbres remarquables (label arbre remarquable de France), des jardins remarquables (label du ministère de la culture), des parcs et jardins classés ou inscrits au titre des monuments historiques.

Pour l'arrosage de ces plants, parcs ou jardins, aucune demande particulière n'est à soumettre à l'administration. En cas de contrôle, l'usager est tenu de justifier du caractère « culturel patrimonial » de l'espace vert ou du plant visé.

#### **L'arrosage localisé des jeunes plantations d'arbres et d'arbustes en pleine terre pendant les 3 premières années de transplantation.**

Un plan de zonage des jeunes plantations d'arbres et arbustes en pleine terre, de 3 ans ou moins de transplantation, est à tenir à disposition de l'administration et doit être fourni sur demande ou en cas de contrôle.

L'arrosage localisé est défini comme l'arrosage au pied-à-pied ou au goutte-à-goutte.

#### **L'arrosage des espaces de plantation expérimentaux**

Les gestionnaires de stations d'expérimentations pour les expertises et la recherche agricole peuvent demander à bénéficier de mesures de restrictions adaptées.

La demande doit être adressée à l'administration pour validation. Elle doit comprendre a minima les éléments suivants :

- l'agrément, le justificatif du statut d'organisme de recherche qui gère les stations d'expérimentation,
- la localisation (zonage) des stations expérimentales,
- les ressources en eau utilisées,
- une estimation des volumes consommés au pas de temps hebdomadaire, la période d'arrosage,
- des propositions de diminution de volumes prélevés dans les milieux en cas de crise.

#### **L'arrosage localisé des espaces éligibles à une adaptation en situation de canicule et forte chaleur**

Les gestionnaires des espaces définis ci-dessous peuvent demander à bénéficier de mesures de restrictions adaptées dans le cadre d'une dérogation en situation de canicule et forte chaleur.

La demande doit être adressée à l'administration pour validation.

Les espaces éligibles doivent respecter les conditions cumulées suivantes :

- une surface minimum de 500 m<sup>2</sup>,
- un espace ouvert au public,
- une densité du quartier<sup>2</sup> de minimum 5 000 hab/km<sup>2</sup>,
- un substrat en pleine terre,
- deux strates végétales dont 80 % de couverture par une strate arborée,
- un arrosage raisonné mis en œuvre ou en projet.

La demande doit comprendre a minima les éléments suivants :

- la localisation et le zonage des espaces concernés,
- les caractéristiques de chaque espace permettant de vérifier l'éligibilité,
- les caractéristiques d'arrosage pratiqué pour chaque espace et les propositions de mesures de réduction en cas de crise.

---

2 Densité définie selon la répartition de la population INSEE par carreau de 200m

#### **4. Précisions sur les impératifs sanitaires ou de sécurité concernant les lavages des voiries, trottoirs et surfaces imperméabilisées**

Le présent arrêté exempte de mesures de restriction les opérations de lavage des voiries, trottoirs et surfaces imperméabilisées en cas d'impératifs sanitaires ou de sécurité.

Les impératifs sanitaires et de sécurité désignent :

- les suites d'accident de la route,
- les coulées de boues,
- les salissures avec risques pour la circulation,
- le nettoyage après marchés et manifestations publiques,
- le lavage des silos déchets et des points d'apport volontaires de biodéchets.

#### **5. Adaptation des mesures de restriction pour les stades des clubs professionnels**

Les gestionnaires de stades des clubs professionnels peuvent demander à bénéficier de mesures de restrictions adaptées.

La demande doit être adressée à l'administration pour validation et comprendre a minima les éléments suivants :

- les ressources utilisées,
- la localisation du ou des terrains concernés,
- la justification de la demande d'adaptation,
- les caractéristiques d'arrosage : estimation du volume hebdomadaire nécessaire, les dates et heures de prélèvement, les équipements d'arrosage,
- les propositions de réduction en cas de crise.

#### **6. Adaptation des mesures de restriction pour les Installations classées pour la Protection de l'Environnement (ICPE) – cas des prélèvements déjà réduits au minimum**

Chaque site est jugé au cas par cas, en tenant compte dans le temps de l'évolution des techniques disponibles et de leur retour d'expérience. De manière générale, il revient aux exploitants de suivre l'évolution des techniques les plus économes disponibles pour leur secteur d'activité et de déterminer leur intérêt et la faisabilité dans leur cas particulier.

En cas de contrôle, un document spécifique comportant les éléments justificatifs utiles est mis à la disposition de l'inspection des installations classées.

Un bilan des mesures temporaires mises en place, et des économies d'eau réalisées, est tenu à la disposition de l'inspection des installations classées.

Les demandes de renseignements complémentaires relatives aux ICPE sont à adresser à la direction régionale de l'environnement, de l'aménagement et du logement d'Auvergne Rhône-Alpes ou à la direction départementale de la protection des populations.



## Annexe 5 : Tableau des mesures de restriction des usages de l'eau sur le territoire de l'axe Saône (zone 2)

L'arrosage et l'irrigation ne sont pas concernés par les mesures de restriction dès-lors que l'eau utilisée provient de réserves d'eau de pluie captées sur des toitures et plates-formes imperméables

Les prélèvements destinés à alimenter les retenues ne sont pas soumis aux dispositions du présent arrêté mais aux règles précisées dans l'arrêté d'autorisation des retenues.

Les interdictions ne s'appliquent pas en cas d'impératif de santé publique, de salubrité publique ou pour des raisons de sécurité publique

Légende des usagers : P = Particulier, E = Entreprise, C = Collectivité, A = Exploitant agricole

Usages	Vigilance	Alerte	Alerte renforcée	Crise	P	E	C	A
Arrosage des pelouses, massifs fleuris et des plantes en pots	Sensibiliser le grand public et les collectivités aux règles de bon usage d'économie d'eau	Interdit entre 11h et 18h Sauf pour les plantes en pots si utilisation du goutte à goutte, sans contrainte horaire	Interdit Sauf pour les plantes en pots si utilisation du goutte à goutte, sans contrainte horaire	Interdit	X	X	X	X
Arrosage des jardins potagers		Interdit entre 11h et 18h	Interdit entre 9h et 20h		X	X	X	X
Arrosage des espaces verts hors pelouses et massifs fleuris		Interdit Sauf arbres et arbustes plantés en pleine terre depuis moins de 3 ans autorisé entre 18h et 11h	Interdit Sauf arbres et arbustes plantés en pleine terre depuis moins de 3 ans autorisé entre 20h et 9h	Interdit		X	X	
Piscines privées et bains à remous de plus d'1 m <sup>2</sup>		Remplissage interdit Sauf : - remise à niveau - première mise en eau après accord du gestionnaire du réseau AEP si le chantier aval débuté avant les premières restrictions		Interdit	X			
Piscines ouvertes au public		Remplissage interdit Sauf : - remise à niveau - impératif sanitaire après avis de l'ARS et accord du gestionnaire du réseau AEP				X	X	
Lavage de véhicules par des professionnels (dont stations de lavage)		Interdit Sauf avec du matériel haute pression ou avec un matériel équipé d'un système de recyclage de l'eau		Interdit	X	X	X	X
Nettoyage des façades, toitures, trottoirs et autres surfaces imperméabilisées	Sensibiliser le grand public et les collectivités aux règles de bon usage d'économie d'eau	Interdit Sauf si réalisé par une collectivité ou une entreprise de nettoyage professionnel avec du matériel haute pression	Interdit	Sauf impératif sanitaire ou sécuritaire, et réalisé par une collectivité ou une entreprise de nettoyage professionnel avec du matériel haute pression	X	X	X	X
Alimentation des fontaines publiques et privées d'ornement		L'alimentation des fontaines publiques et privées en circuit ouvert est interdite, dans la mesure où cela est techniquement possible			X	X	X	
Arrosage des terrains de sport (y compris les hippodromes)		Interdit Entre 11h et 18h	Interdit Entre 9h et 20h	Interdit Adaptation pour les terrains d'entraînement ou de compétition à enjeu national ou international, l'arrosage réduit au maximum est autorisé entre 20h et 9h sauf en cas de pénurie en eau potable		X	X	

Usages	Vigilance	Alerte	Alerte renforcée	Crise	P	E	C	A
Centres équestres et carrières équestres		L'arrosage des pistes et des carrières doit être inférieur à 12h par jour	L'arrosage des pistes et des carrières doit être inférieur à 8h par jour	Interdit Adaptation pour les compétitions à enjeu national ou international avec un arrosage est réduit au maximum, sauf en cas de pénurie en eau potable L'arrosage des pistes et des carrières doit être inférieur à 8h par jour		X	X	
Arrosage des golfs Conformément à l'accord cadre golf et environnement 2019-2024	Sensibiliser le grand public et les collectivités aux règles de bon usage d'économie d'eau	Interdit De 8h à 20h de façon à diminuer la consommation d'eau sur le volume hebdomadaire de 15 à 30 % Un registre de prélèvement devra être rempli hebdomadairement pour l'irrigation	Interdit Sauf les green et les départs Réduction des consommations d'au moins 60 % Un registre de prélèvement devra être rempli hebdomadairement pour l'irrigation	Interdit Les greens pourront toutefois être préservés, sauf en cas de pénurie d'eau potable, par un arrosage « réduit au strict nécessaire » entre 20h et 8h, consommation < 30 % des volumes habituels Un registre de prélèvement devra être rempli hebdomadairement pour l'irrigation	X	X	X	
Surfaces accueillant des manifestations temporaires sportives et culturelles (motocross, festivals, comices orpillage, patinoires, cheminement à pied dans le lit vif des cours d'eau)		Interdiction d'arroser entre 11h et 18h	Adaptation possible au cas par cas pour les manifestations d'envergure nationale ou internationale avec interdiction d'arroser entre 11h et 18h	Interdit	X	X	X	X
Activités industrielles (dont ICPE), commerciales et artisanales dont la consommation est > à 7000 m³/an	Sensibiliser aux règles de bon usage d'économie d'eau	Les opérations exceptionnelles consommatrices d'eau et génératrices d'eaux polluées sont reportées (exemple d'opération de nettoyage grande eau) Pour les activités disposant d'un arrêté préfectoral fixant des dispositions quantitatives spécifiques à la sécheresse, ces dernières s'appliqueront Sont exemptées les activités pouvant démontrer que leurs besoins en eau utilisée ont été réduits au minimum par les mesures et techniques disponibles les plus adaptées. Un document spécifique comportant les éléments justificatifs utiles (bilan des mesures temporaires mises en place, économies d'eau réalisées...) est mis à la disposition en cas de contrôle.						
		Registre hebdomadaire mis à disposition des services de contrôle Réduction des prélèvements et/ou consommation de 25 % par rapport à la moyenne hebdomadaire	Registre quotidien pour tout prélèvement et ou consommation supérieure à 100 m³/j Réduction des prélèvements et/ou consommation de 50 % par rapport à la moyenne hebdomadaire	Registre quotidien pour tout prélèvement et ou consommation supérieure à 100 m³/j Seuls les usages prioritaires de l'eau sont maintenus (santé, salubrité, sécurité civile, AEP, abreuvement des animaux) Une priorisation des usages pourra être conduite au cas par cas pouvant conduire à une augmentation des prélèvements et ou consommation plafonnée à 50% par rapport à la moyenne hebdomadaire	X	X	X	
Activités industrielles (dont ICPE), commerciales et artisanales dont la consommation est < ou égale à 7000 m³/an		Mettre en œuvre des dispositions au moins temporaires de réduction des prélèvements d'eau et limiter au maximum les consommations Les opérations exceptionnelles consommatrices d'eau et génératrices d'eaux polluées sont reportées. Pour les activités disposant d'un arrêté préfectoral fixant des dispositions quantitatives spécifiques à la sécheresse, ces dernières s'appliqueront				X	X	
Installations de production d'électricité d'origine nucléaire, hydraulique, et thermique à flamme, visées dans le code de l'énergie, qui garantissent, dans le respect de l'intérêt général, l'approvisionnement en électricité sur l'ensemble du territoire National	Sensibiliser aux règles de bon usage d'économie d'eau	- Pour les centres nucléaires de production d'électricité, modification temporaire des modalités de prélèvement et de consommation d'eau, de rejet dans l'environnement, et/ou limites de rejet dans l'environnement des effluents liquides en cas de situation exceptionnelle par décisions de l'Autorité de sûreté nucléaire (appelées décision « Modalités » et décision « Limites ») homologuées par le Ministère chargé de l'environnement - Pour les installations thermiques à flamme, les prélèvements d'eau liés au refroidissement, aux eaux de process ou aux opérations de maintenance restent autorisées, sauf si dispositions spécifiques prises par arrêté préfectoral - Pour les installations hydroélectriques, les manœuvres d'ouvrages nécessaires à l'équilibre du réseau électrique ou à la délivrance d'eau pour le compte d'autres usagers ou des milieux aquatiques sont autorisées. Le préfet peut imposer des dispositions spécifiques pour la protection de la biodiversité, dès lors qu'elles n'interfèrent pas avec l'équilibre du système électrique et la garantie de l'approvisionnement en électricité. Ne sont dans tous les cas pas concernées les usines de pointe ou en tête de vallée présentant un enjeu de sécurisation du réseau électrique national dont la liste est fournie à l'article R 214-T11-3 du Code de l'Environnement				X		

Usages	Vigilance	Alerte	Alerte renforcée	Crise	P	E	C	A
Abreuvement des animaux	Prévenir les agriculteurs	Pas de limitation sauf arrêté spécifique						X
Remplissage / vidange des plans d'eau	Sensibiliser le grand public et les collectivités aux règles de bon usage d'économie d'eau	Interdit Sauf pour les usages nécessaires à une activité commerciale régulièrement inscrite au registre du commerce ou disposant d'un agrément de pisciculture, sous autorisation du service police de l'eau concerné.			X	X	X	X
Prélèvement en canaux		Réduction des prélèvements directs dans les canaux à adapter localement selon les niveaux de gravité en tenant compte des enjeux sécuritaires liés à la baisse des niveaux (fragilisation des berges, des digues, ...)			X	X	X	X
Navigation Fluviale		Privilégier le regroupement des bateaux de plaisance sur le grand gabarit – Saône dans le champ visuel de l'éclusier Mise en programmation des automates du réseau « petit gabarit » pour laisser les écluses en l'état après le passage d'un bateau	Privilégier le regroupement des bateaux de plaisance sur le grand gabarit – Saône dans le champ visuel de l'éclusier Mise en programmation des automates du réseau « petit gabarit » pour laisser les écluses en l'état après le passage d'un bateau	Arrêt de la navigation pour des enjeux de santé, de salubrité ou de sécurité publique, notamment en matière d'alimentation en eau potable			X	
Travaux en cours d'eau		Limitation au maximum des risques de perturbation des milieux Aquatiques	Report des travaux sauf : - situation d'assec total pour des raisons de sécurité - pour les travaux autorisés après accord du service de police de l'eau		X	X	X	X
Stations d'épuration et systèmes d'assainissement		Report des opérations de maintenance en fin de période de restriction Sauf en cas d'urgence après accord du service police de l'eau				X	X	
Lavage des réservoirs d'eau potable prévus dans les contrats d'affermage et essai de bornes incendie existantes			Interdit sauf impératif de santé après avis de l'ARS, sécurité, ou salubrité publique	Interdit sauf impératif de santé après avis de l'ARS, sécurité, ou salubrité publique		X	X	

En application de l'article 7 de l'arrêté cadre interdépartemental n° 649 du 20 mai 2022 relatif à la gestion de la ressource en eau en période d'étiage sur l'axe Saône, les mesures de restrictions relatives aux activités agricoles sont celles applicables dans l'arrêté DDT20220330-835 du 31 mars 2022, reprises dans l'arrêté DDTSEN20220520 du 20 mai 2022 annexe 4.

Pour l'année 2022, les mesures de restriction sur les activités agricoles sur le territoire de l'axe Saône sont donc indiquées dans le tableau C de l'annexe 4 du présent arrêté.

#### **Article 4 : Publication**

Le présent arrêté est :

- adressé au maire de chaque commune concernée pour affichage en mairie,
- publié sur le site des services de l'État dans le Rhône et au recueil des actes administratifs du Rhône.

#### **Article 5 : Exécution**

La préfète, secrétaire générale, préfète déléguée pour l'égalité des chances, le directeur départemental des territoires, la directrice régionale de l'environnement, de l'aménagement et du logement, la directrice départementale de la protection des populations, le directeur général de l'agence régionale de santé, le directeur départemental de la sécurité publique, le colonel commandant le groupement de gendarmerie, le chef du service départemental du Rhône de l'office français pour la biodiversité, les maires des communes concernées sont chargés, chacun en ce qui le concerne, d'assurer l'exécution du présent arrêté.

Fait à Lyon, le 29 septembre 2022

Signé

Vanina NICOLI

Préfète, secrétaire générale de la

Préfecture du Rhône,

Préfète déléguée à l'égalité des chances

#### **Délais et voies de recours :**

*Conformément à l'article R.421-1 du code de justice administrative, la présente décision peut faire l'objet d'un recours contentieux, dans le délai de deux mois à compter de sa notification, devant le tribunal administratif de Lyon (184, rue Duguesclin – 69 433 Lyon Cedex 03, ou sur l'application [www.telerecours.fr](http://www.telerecours.fr)). Elle peut également faire l'objet d'un recours gracieux auprès de Monsieur le Préfet du Rhône. Cette démarche interrompt le délai de recours contentieux, ce dernier devant être introduit dans le délai de deux mois suivant une décision implicite ou explicite de l'autorité compétente (le silence de l'administration pendant un délai de deux mois valant décision implicite de rejet).*